



B P E L A N
Biuro Projektów

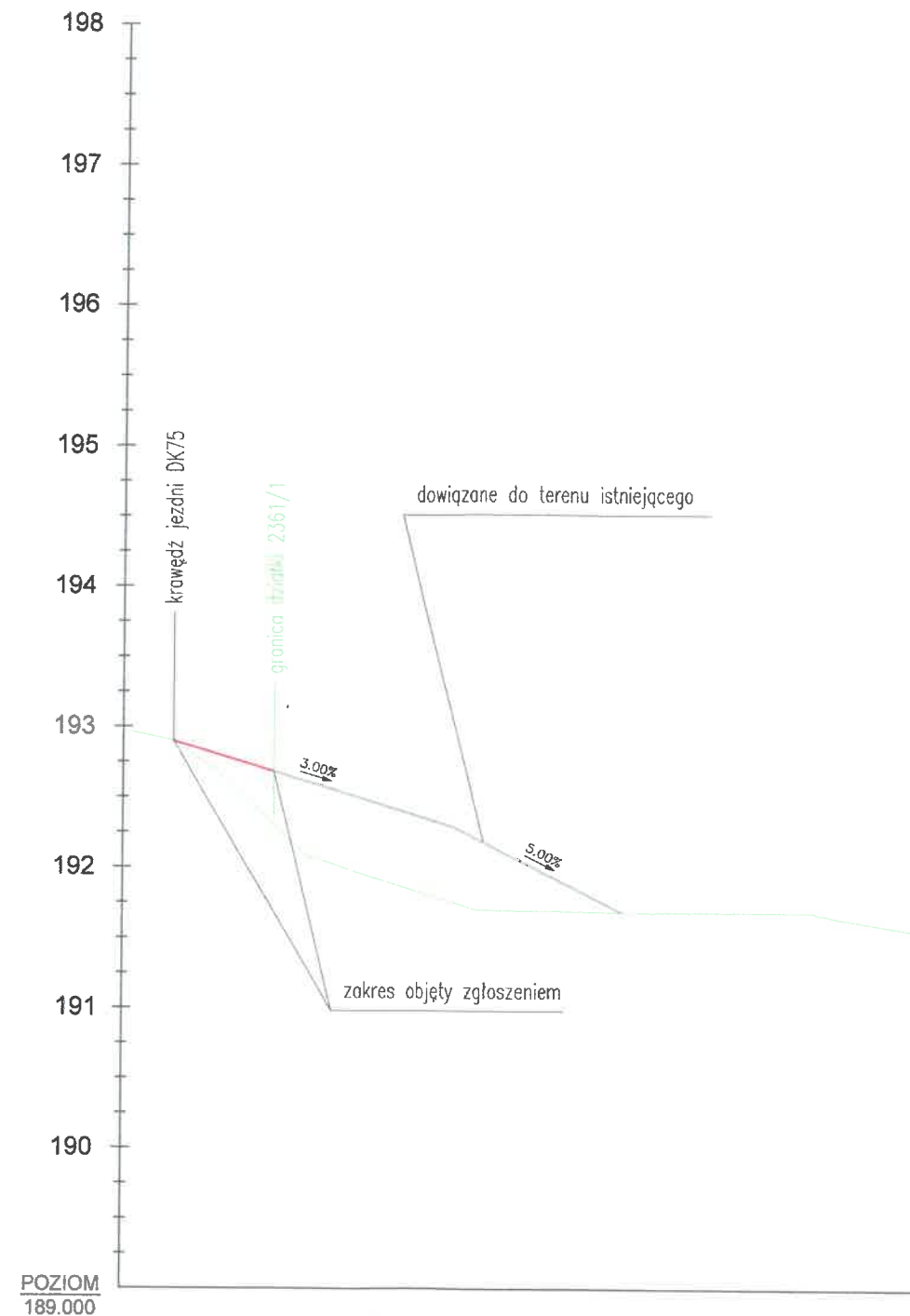
Biuro Projektów PLAN Piotr Buczek
ul. Fatimska 21c/43, 31-831 Kraków
NIP 6782869719

e-mail: buczeplan@gmail.com
tel.:509769597

Inwestor: **Gmina Niepołomice**
Plac Zwycięstwa 13
32-005 Niepołomice

Temat: **Prace budowlane polegające na przebudowie drogi krajowej DK75 w pasie drogi krajowej w km 6+143 na działce nr 2361/1 w Niepołomicach w zakresie przebudowy skrzyżowania w ramach zadania „Przebudowa włączenia drogi gminnej nr 560316K (ul. J. Kusocińskiego) do DK75 w km 6+143 w miejscowości Niepołomice.**

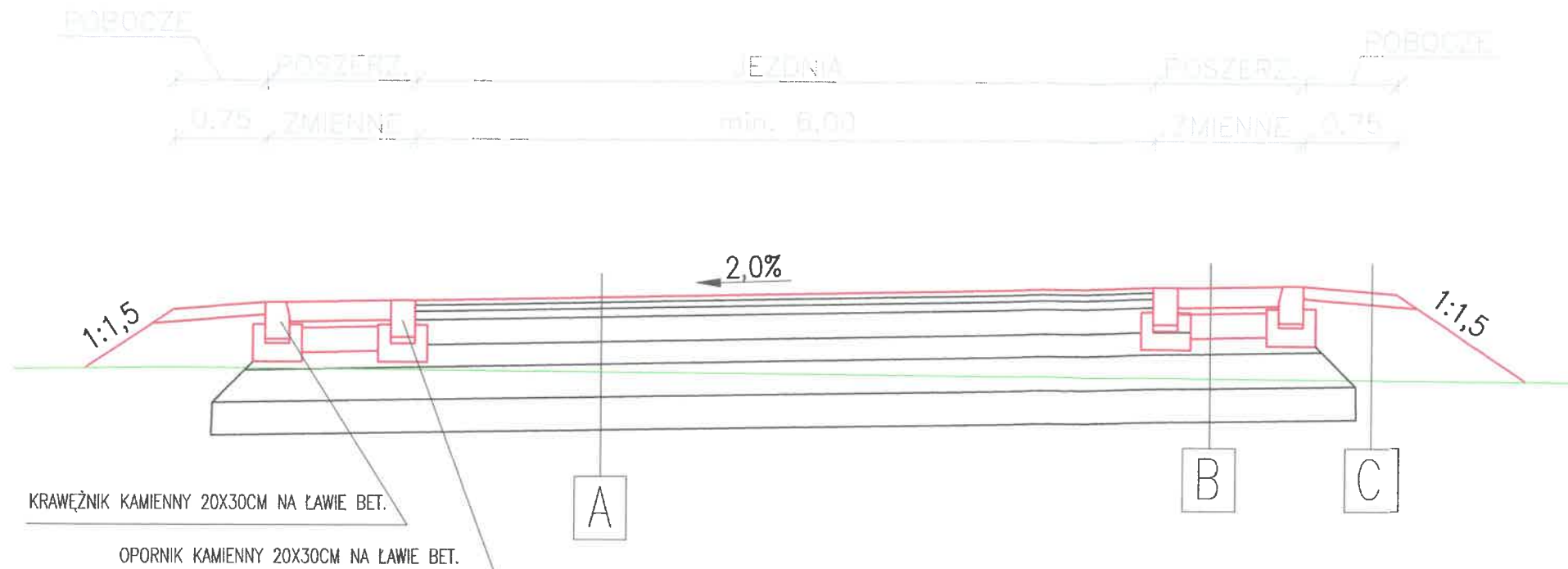
| | | | | |
|----------------------------|----------------------|-----------------|----------|--------------|
| Adres obiektu budowlanego: | Niepołomice 2361/1 | Branża: | Drogowa | |
| Nazwa rysunku: | Profil podłużny cz.1 | Skala: | 1:500/50 | |
| Funkcja: | Imię i nazwisko: | Uprawnienia: | Podpis: | Specjalność: |
| Projektował: | dr inż. Piotr Buczek | MAP/0363/PBD/18 | | Drogowa |
| Data: | 10.2023 | Nr. rys. | D-02 | |



| | | | | | | |
|---------------------|--------|--------|--------|--------|--------|--------|
| RZĘDNE ISTNIEJĄCE | 192.96 | 192.90 | 192.30 | 191.75 | 191.69 | 191.67 |
| RZĘDNE PROJEKTOWANE | 192.90 | 192.30 | 191.75 | 191.69 | 191.67 | |
| ELEMENTY NIWELETY | | | | | | |
| ELEMENTY TRASY | | | | | | |
| ODLEGŁOŚCI | 0.00 | 3.60 | 23.60 | 25.00 | 35.81 | 50.00 |
| KILOMETRAŻ | | | | | | |

0+000

Przekrój B-B

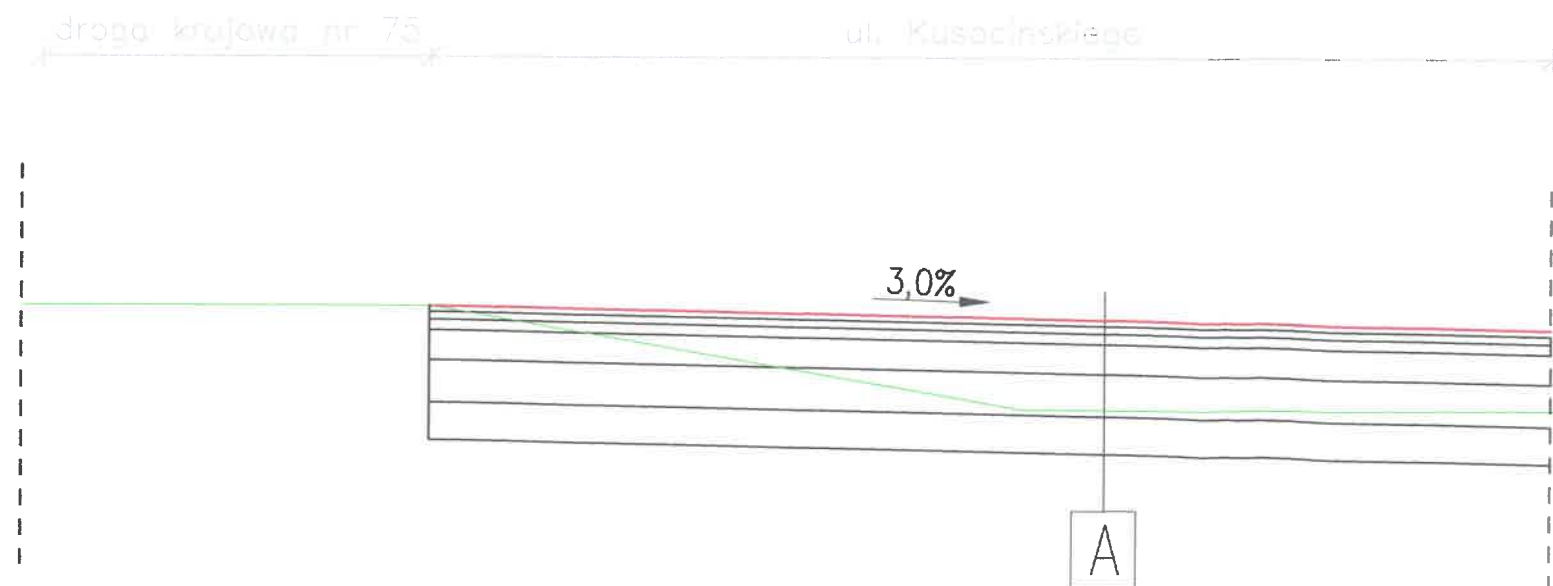


| A KR5 | |
|-------|--|
| 4cm | W-wa scieralna z mieszanki mineralno asfaltowej AS 11S |
| 8cm | W-wa scieralna z mieszanki mineralno asfaltowej AS 16W |
| 12cm | W-wa podbudowy zasadniczej z betonu asfaltowego |
| 20cm | Podbudowa zasadnicza z kruszywa łamanego C90/3 |
| 17cm | Podbudowa pomocnicza z mieszanki niezwiązanej o CBR>=60% |
| 25cm | W-wa mrozochronna z mieszanki niezwiązanej o CBR>=35% funkcja odsączająca k10>=8m/dobę |
| 25cm | Warstwa ulepszonego podłoża z gruntu słab. spoiwem hydraulicznym |
| 111cm | Razem |

| B KR5 | |
|-------|--|
| 5cm | Kostka kamienna 15/17 |
| 20cm | Podsyłka |
| 20cm | Podbudowa zasadnicza z betonu cementowego C20/25 |
| 17cm | Podbudowa pomocnicza z mieszanki niezwiązanej o CBR>=60% |
| 25cm | W-wa mrozochronna z mieszanki niezwiązanej o CBR>=35% funkcja odsączająca k10>=8m/dobę |
| 25cm | Warstwa ulepszonego podłoża z gruntu słab. spoiwem hydraulicznym |
| 111cm | Razem |

Przekrój A-A

| C | |
|------|---|
| 10cm | w-wa kruszywa 0/31,5 słab. mechanicznie |



| | | | | | |
|--|----------------------|---|-----------------|---|--------------|
| | | Biuro Projektów PLAN Piotr Buczek ul. Fatimska 21c/43, 31-831 Kraków NIP 6782869719 | | e-mail: buccekplan@gmail.com tel.: 509769597 | |
| Inwestor: Gmina Niepołomice Plac Zwycięstwa 13 32-005 Niepołomice | | | | | |
| Temat: Prace budowlane polegające na przebudowie drogi krajowej DK75 w pasie drogi krajowej w km 6+143 na działce nr 2361/1 w Niepołomicach w zakresie przebudowy skrzyżowania w ramach zadania „Przebudowa włączenia drogi gminnej nr 560316K (ul. J. Kusocińskiego) do DK75 w km 6+143 w miejscowości Niepołomice.” | | | | | |
| Adres obiektu budowlanego: | Niepołomice 2361/1 | | | Istnieje: Drogowa | |
| Nazwa rysunku: | Przekrój typowy | | | Skala: | 1:50 |
| Funkcja: | Imię i nazwisko: | | Uprawnienia: | Podpis: | Specjalność: |
| Projektował: | dr inż. Piotr Buczek | | MAP/0363/PBD/18 | | Drogowa |
| Data: | 10.2023 | | | Nr. rys. | D-03 |